

Agentschap
Onroerend
Erfgoed

PERCEELRAPPORT ONROEREND ERFGOED

Perceelnummer 44804D2731/00C003

Dit rapport is opgevraagd op 07-04-2025 om 10.31 uur via <https://geo.onroenderfgoed.be>.

De gegevens in dit perceelrapport zijn een momentopname van de situatie op het moment van de opvraging. Raadpleeg <https://geo.onroenderfgoed.be> voor de meest actuele juridische situatie. Deze kan nadien nog veranderen.

INLEIDING

Het Perceelrapport Onroerend Erfgoed bevat gegevens van het agentschap Onroerend Erfgoed over het aanwezige erfgoed op een perceel. Het rapport biedt een overzicht van het erfgoed waaraan juridische gevolgen verbonden zijn.

Op www.onroenderfgoed.be vindt u alle informatie over de soorten erfgoed, uw rechten en plichten en mogelijkheden tot financiële steun en fiscale voordelen.

ADMINISTRATIEVE GEGEVENS

Postadres(sen): Leeuwstraat 3-3W, 9000 Gent, Leeuwstraat 5-5T, 9000 Gent

Gemeente: Gent

Kadastrale afdeling: GENT 4 AFD

Kadastrale sectie: D

Perceel: 2731/00C003

Capakey: 44804D2731/00C003

Oppervlakte perceel: 1332.54m²



VASTGESTELD ERFGOED

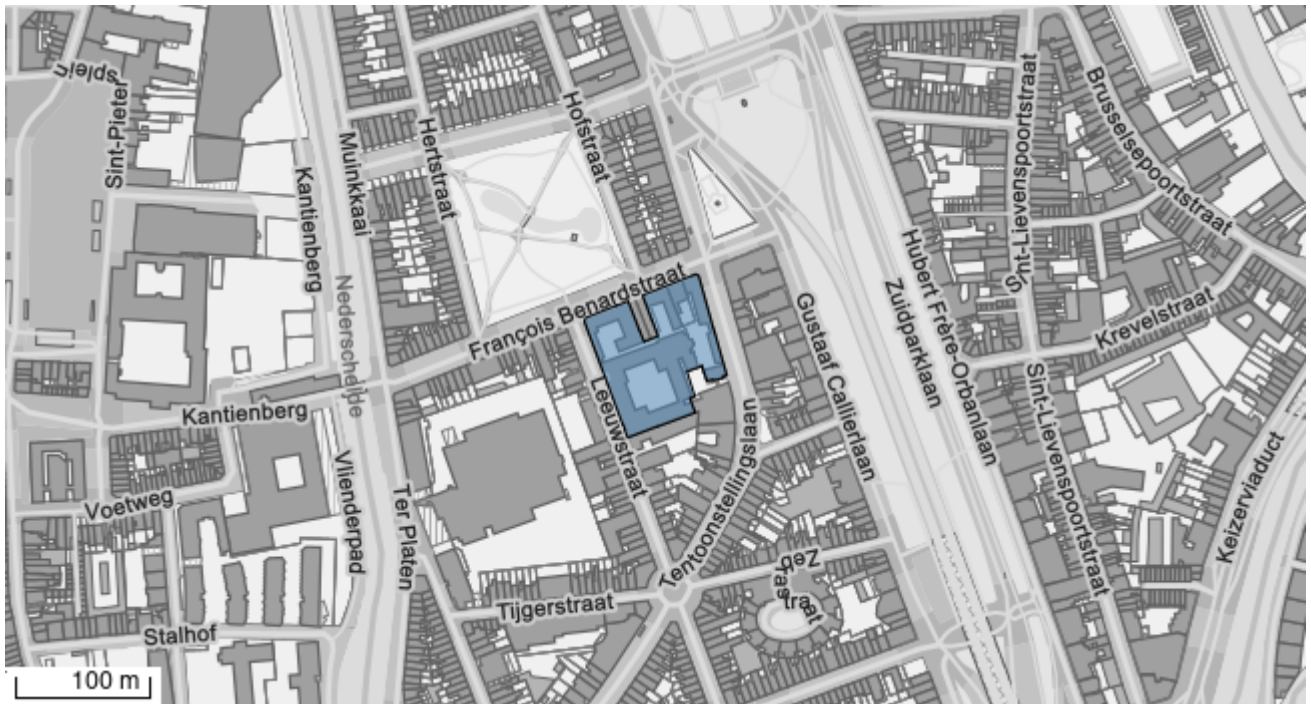
VASTGESTELD BOUWKUNDIG ERFGOED

Klooster en schoolcomplex der zusters franciscanessen

<https://id.erfgoed.net/aanduidingsobjecten/133342>

Besluiten:

<https://id.erfgoed.net/besluiten/15002>



Appartementsgebouw naar ontwerp van Albert D'Havé

<https://id.erfgoed.net/aanduidingsobjecten/137015>

Besluiten:

<https://id.erfgoed.net/besluiten/15002>



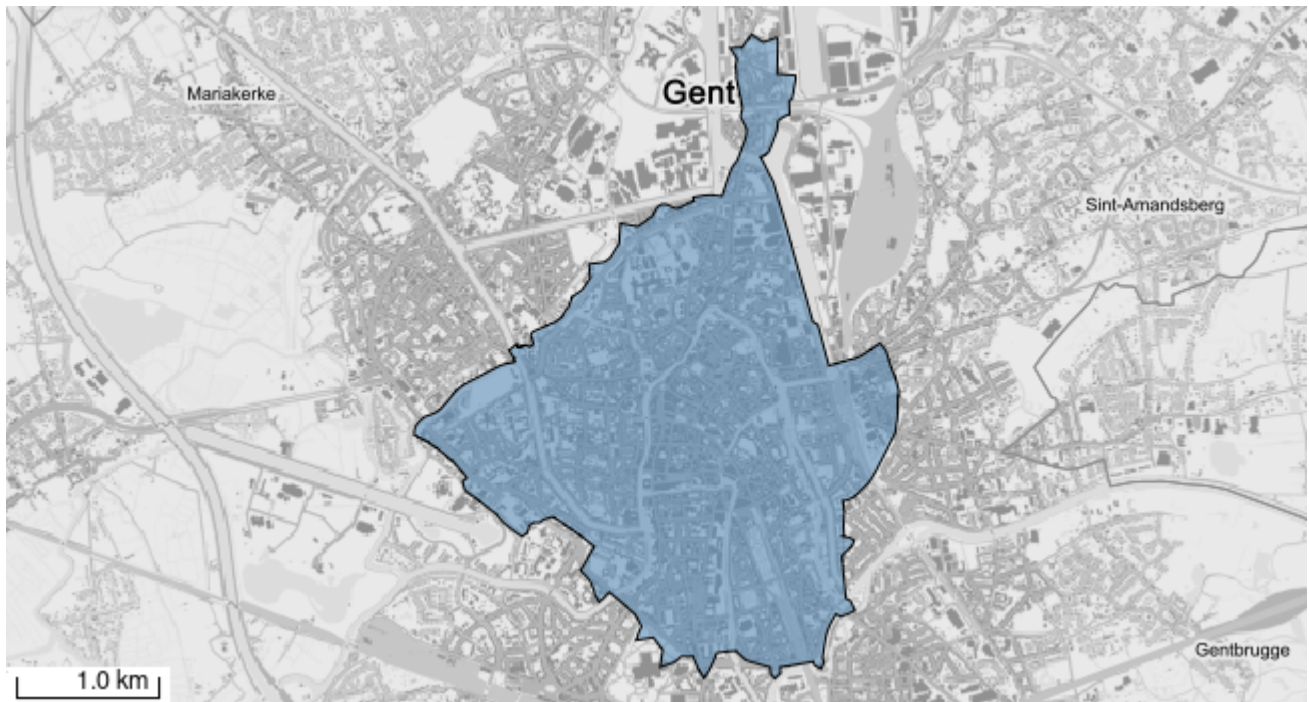
VASTGESTELDE ARCHEOLOGISCHE ZONE

Historische stadskern van Gent

<https://id.erfgoed.net/aanduidingsobjecten/11888>

Besluiten:

<https://id.erfgoed.net/besluiten/5886>

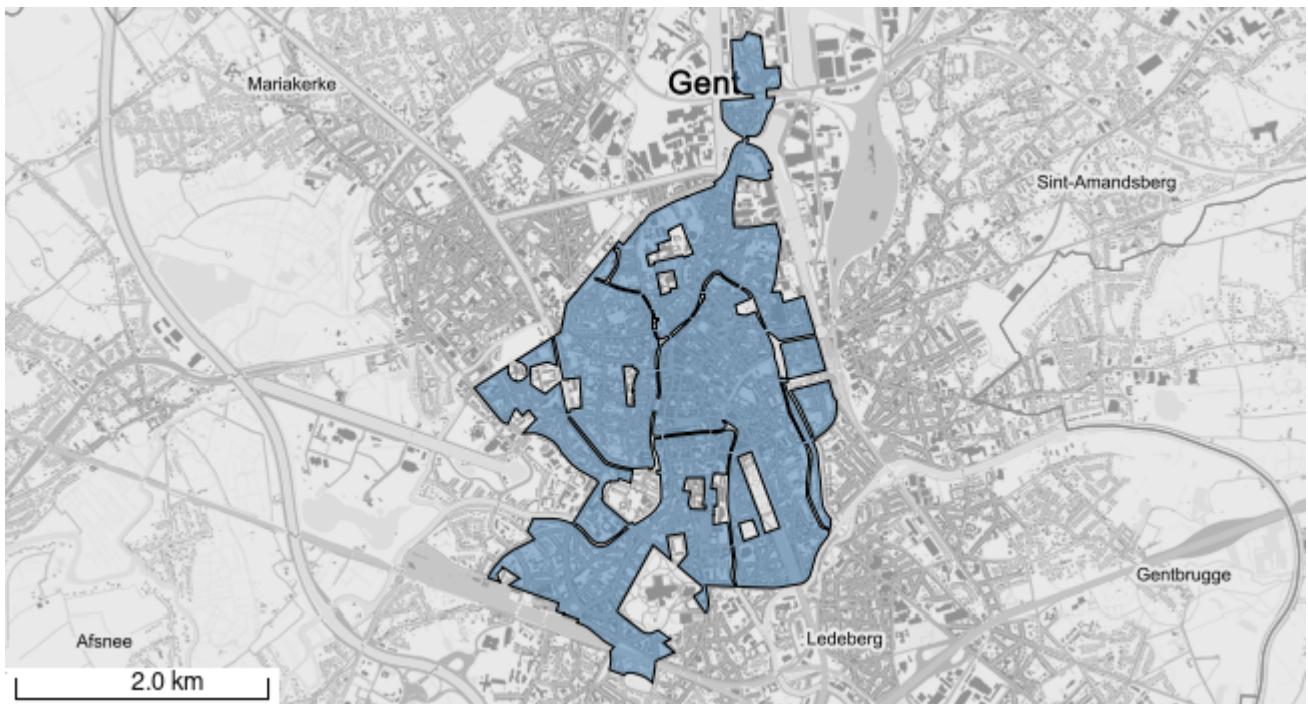


UNESCO WERELDERFGOED

UNESCO WERELDERFGOED BUFFERZONE

Belfort, lakenhal en Mammelokker: buffer

<https://id.erfgoed.net/aanduidingsobjecten/15013>



Het opgevraagde perceel is geen:

- Beschermd monument
- Beschermd stads- of dorpsgezicht
- Beschermd archeologische site
- Beschermd cultuurhistorisch landschap
- Overgangszone
- Vastgesteld landschapsatlasrelict
- Vastgestelde historische tuin of park
- Vastgestelde houtige beplanting met erfgoedwaarde
- Vastgesteld landschappelijk erfgoed
- Erfgoedlandschap
- Gebied geen archeologie
- Unesco werelderfgoed kernzone